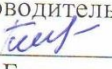


Муниципальное казённое общеобразовательное учреждение
Невонская школа

«Согласовано»


Руководитель МО


Г.А. Бурякова

Протокол № 1 от
«31» 08 2021 г.

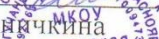
«Согласовано»

Заместитель директора
онской школы
по УВР МКОУ


Летунова
«31» 08 2021 г.

«Утверждено»

Директор МКОУ
онской школы


Вячкина
Приказ № 10
Невонская школа
«31» 08 2021 г.



РАБОЧАЯ ПРОГРАММА ПЕДАГОГА
Булатовой Татьяны Иннокентьевны

по учебному курсу «География»
10-11 классы
Базовый уровень

2020 – 2022 учебный год

п. Невонка, 2021 г.

Пояснительная записка

Рабочая программа учебного предмета география составлена в соответствии с требованиями ФЗ «Об образовании в Российской Федерации» от 29.12.2012 года №273-ФЗ, федерального компонента государственного образовательного стандарта общего образования и примерной программы по географии и на основе учебного плана МКОУ Невонской школы..

Рабочая программа по географии для 10-11 классов составлена на основе примерной программы основного общего образования по географии «Экономическая и социальная география мира», в соответствии с требованиями федерального компонента государственного образовательного стандарта общего образования и примерной программы по географии. Программа данного курса соответствует образовательному стандарту и полностью реализует федеральный компонент среднего образования по географии в 10-11 классах. География входит в перечень учебных предметов, которые изучаются по выбору на базовом или профильном уровне. На базовом уровне на изучение предмета отводится 68 часов учебного времени в 10-11 классе по одному часу в неделю.. Этому требованию отвечает структура данного учебника: он состоит из двух частей, двух книг.

Рабочая программа конкретизирует содержание блоков образовательного стандарта, дает распределение учебных часов по крупным разделам курса и последовательность их изучения.

Цель образовательной программы школы:

подготовка выпускника с развитой системой социокультурных ценностей, с сформированными компетентностями и освоившего программы учебных дисциплин в соответствии с индивидуальными особенностями развития и состояния здоровья на основе системно деятельностного подхода.

Цели и задачи курса:

- сформировать у учащихся целостное представление о состоянии современного общества, о сложности взаимосвязей природы и хозяйствующего на Земле человечества;
- развить пространственно-географическое мышление;
- воспитать уважение к культурам других народов и стран;
- сформировать представление о географических особенностях природы, населения и хозяйства разных территорий;
- научить применять географические знания для оценки и объяснения разнообразных процессов и явлений, происходящих в мире;
- воспитать экологическую культуру, бережное и рациональное отношение к окружающей среде.

Требования к уровню подготовки учащихся

Учащиеся должны:

1. Знать.

- основные географические понятия и термины, традиционные и новые методы географических исследований;
- особенности размещения основных видов природных ресурсов, их главные месторождения и территориальные сочетания;

- численность и динамику населения мира, отдельных регионов и стран, их этногеографическую специфику; различия в уровне и качестве жизни населения, основные направления миграций; проблемы современной урбанизации.
- географические особенности отраслевой и территориальной структуры мирового хозяйства, размещение его основных отраслей;

2. Уметь.

- определять и сравнивать по разным источникам информации географические тенденции развития природных, социально-экономических и геоэкологических объектов, процессов и явлений;
- оценивать и объяснять ресурсообеспеченность отдельных стран и регионов мира;
- оценивать демографическую ситуацию, уровни урбанизации и территориальной концентрации населения.
- оценивать территориальную концентрацию производства, степень природных, антропогенных и техногенных изменений отдельных территорий;
- составлять комплексную характеристику, таблицы, картосхемы, диаграммы, простейшие карты, модели, отражающие географические закономерности различных явлений и процессов, их территориальные взаимодействия.

Содержание учебного курса

Часть 1. Общая характеристика мира

Современная география

География как наука. Методы географических исследований. Виды и значение географической информации. Геоинформационные системы.

Тема 1. Страны современного мира

Уровень социально-экономического развития. Внутренний валовой продукт. Страны развитые и развивающиеся. «Большая восьмерка», страны переселенческого капитализма, страны с переходным типом экономики, новые индустриальные страны.

Тема 2. География населения мира

Динамика численности населения мира в разные исторические периоды. Современная численность населения мира, отдельных стран и регионов. Рождаемость, смертность и естественный прирост – главные демографические показатели. Естественный прирост населения в разных странах и регионах. Типы воспроизводства населения. Демографический кризис и демографический взрыв. Их причины и последствия. Теория «демографического перехода». Демографическая политика. Ее цели в странах с разным типом воспроизводства населения.

Этнический (национальный) состав населения. Крупнейшие народы мира и языковые семьи. Рабочие языки ООН. Религиозный состав населения мира. Мировые и этнические религии. Этно-религиозные конфликты.

Возрастной и половой состав населения. Половозрастные пирамиды.

Трудовые ресурсы и экономически активное население. Проблема безработицы и ее географические особенности.

Общий рисунок расселения человечества на планете. Плотность населения. Неравномерность размещения населения. Сгустки населения. Роль природных, экономических и демографических факторов. География мировых миграционных процессов, их причины и следствия. «Перекачка умов».

Урбанизация как всемирный процесс, ее особенности в развитых и развивающихся странах. Ложная урбанизация. Крупнейшие города мира. Агломерации и мегалополисы. Сельское население и формы его расселения.

Тема 3. Взаимоотношения природы и общества. Мировые природные ресурсы и экологические проблемы

Развитие отношений между природой и человеком: охотничий, аграрный, индустриальный и современный этапы. Присваивающее и производящее хозяйство. Воздействие на природу. Природа и географическая (окружающая) среда. Природопользование рациональное и нерациональное.

Классификация природных ресурсов и обеспеченность ими отдельных стран. Понятие о природно-ресурсном потенциале и ресурсообеспеченности. Классификация стран по ресурсообеспеченности.

Минеральные ресурсы мира. Современная география топливных, рудных и нерудных полезных ископаемых. Обеспеченность минеральным сырьем различных государств и регионов. Металлогенетические пояса. Проблема исчерпания запасов минерального сырья. Территориальные сочетания полезных ископаемых. Комплексное освоение ископаемых.

Земельные ресурсы. Земельный фонд и его структура. Использование пахотных площадей планеты. Деградация почв. Опустынивание – глобальная проблема.

Лесные ресурсы. Их размещение на планете: северный и южный лесные пояса. Обеспеченность лесными ресурсами различных государств и регионов. Сокращение площади лесов планеты, его масштабы и последствия.

Ресурсы пресной воды. Роль речных вод в жизни человека. Неравномерность в обеспечении стран и регионов пресной водой. Пути преодоления нехватки водных ресурсов. Ухудшение качества воды. Сточные воды. Обратное водоснабжение.

Ресурсы Мирового океана. Роль океана в обеспечении человечества разнообразными ресурсами. Биологические ресурсы. Аквакультура и мариккультура. Виды минеральных ресурсов океана. Энергетические ресурсы: используемые и потенциальные.

Другие виды ресурсов. Альтернативные источники энергии. Гелиоэнергетика и ветроэнергетика. Ресурсы внутреннего тепла Земли. Рекреационные ресурсы, их виды. Изменение роли отдельных ресурсов в связи с появлением новых видов отдыха. Туристический бум. Объекты Всемирного наследия.

Экология. Экологические проблемы, неизбежность их существования. Возможные пути их решения: экстенсивный и интенсивный. Загрязнение литосферы, атмосферы и гидросферы. Парниковый эффект. Разрушение озонового слоя. Глобальное потепление. Замкнутые технологические циклы и безотходные технологии.

Тема 4. Мировое хозяйство и научно-техническая революция

Формы разделения труда. Международное географическое разделение труда. Мировое хозяйство как совокупность национальных хозяйств стран мира. Международная хозяйственная специализация государств: роль географических факторов. Типы стран по их роли в МГРТ. Международная экономическая интеграция. Транснациональные корпорации. Крупнейшие международные отраслевые и региональные союзы.

Современный этап НТР и его характерные черты. Влияние НТР на территориальную и отраслевую структуру мирового хозяйства. Старые, новые и новейшие отрасли промышленности. Научоемкие отрасли. Авангардная тройка отраслей.

Старопромышленные районы. Промышленные районы нового освоения и высоких технологий.

Тема 5. Общая характеристика современного мирового хозяйства

Промышленность мира. Топливо-энергетическая промышленность. Нефтегазовая и угольная промышленность. Грузопотоки топлива. Страны экспортеры и страны импортеры. Электроэнергетика. Роль электростанций разных видов в мировом производстве электроэнергии. Специфика электроэнергетики разных стран.

Обрабатывающая промышленность: машиностроение, металлургия, химическая, лесная и легкая промышленность. Связь уровня развития обрабатывающей промышленности с уровнем социально-экономического развития государств. Мировые лидеры в различных отраслях промышленного производства.

Сельское хозяйство, его отраслевой состав. Земледелие и животноводство. Аграрные отношения в странах разного типа. Продовольственное и товарное сельское хозяйство. «Зеленая революция» и ее сущность. Мировые лидеры в производстве сельскохозяйственной продукции.

Транспорт мира и его состав. Значение и особенности разных видов транспорта в мировых перевозках грузов и пассажиров. Грузооборот и пассажирооборот. Густота транспортной сети. Транспортные сети радиального и линейного типа. Особая роль морского транспорта. «Контейнерная революция» и «контейнерные мосты». Особенности организации транспорта развитых и развивающихся стран.

Международные экономические отношения, их формы. Свободные экономические зоны. Международная торговля: товарная структура и географическое распределение. Другие формы МЭО: кредитно-финансовые, производственные, предоставление услуг.

Тема 6. Глобальные проблемы современности и их взаимосвязь

Понятие о глобальных проблемах их типах и взаимосвязях. Проблемы выживания и проблемы развития. Сырьевая, демографическая, продовольственная и экологическая – главные из глобальных проблем. Возможные пути их решения. Роль географии в решении глобальных проблем человечества.

Часть 2. Региональный обзор мира

Тема 1. Политическая карта мира (2 часа)

Современная политическая карта мира и этапы ее развития. Количественные и качественные изменения на политической карте мира. Государственная территория и государственная граница. Виды государственных границ. Исторический характер границ. Демаркация и делимитация. Территориальные воды. Дифференциация стран современного мира. Их типология. Внутриконтинентальные, приморские и островные страны. Анклавы. Суверенные и зависимые государства. Государственный строй и государственное устройство. Монархии и республики. Унитарное и федеративное государства. Понятие о регионах мира. Международные организации, их многообразие и виды.

Тема 2. Зарубежная Европа (6 часов)

Общая характеристика региона. Географическое положение. Деление на субрегионы: Западная, Восточная, Северная, Центральная и Южная Европа. Природно-ресурсный потенциал субрегионов Европы. Объекты Всемирного наследия. Демографическая

ситуация в зарубежной Европе. Национальный и религиозный состав населения. Обострение межнациональных противоречий в ряде стран. Особенности расселения, географии городов. Уровни и темпы урбанизации. Крупнейшие городские агломерации зарубежной Европы. Хозяйственные различия между странами. Центральная ось развития. Главные отрасли промышленности и их география. Крупнейшие районы и центры добывающих и обрабатывающих отраслей. Основные типы сельского хозяйства: северо-, средне- и южноевропейский. Их географические и отраслевые особенности. Международные экономические связи. Охрана окружающей среды и экологические проблемы, экологическая политика. Особенности европейских субрегионов.

Страны Европы. **Федеративная Республика Германия** – экономический лидер зарубежной Европы. Краткая историческая справка. Территория, границы, положение. Государственный строй. Природные условия и ресурсы. Особенности населения. Особенности расселения, крупнейшие города. Место Германии в мировой экономике. Структура и география промышленности и сельского хозяйства. Особая роль машиностроения и химической промышленности. Высокий уровень развития транспорта. Густота дорожной сети. Объекты Всемирного наследия.

Республика Польша – типичная страна Восточной Европы. Краткая историческая справка. Территория, границы, положение. Государственный строй. Природные условия и ресурсы. Особенности расселения, крупнейшие города. Особенности населения: высокая степень этнической и религиозной однородности. Хозяйство Польши: высокая роль горнодобывающих отраслей. Развитие тенденций, характерных для всей Европы. Судостроение – отрасль международной специализации. Роль иностранного капитала в экономике страны.

Тема 3. Зарубежная Азия (9 часов)

Общая характеристика региона. Территория, границы, положение, состав региона. Большие различия между странами. Природные условия, их контрастность, неравномерность распределения ресурсов. Особое значение нефти. Земельные и агроклиматические ресурсы. Население: численность и особенности воспроизводства. Сложный этнический состав. Межнациональные конфликты и территориальные споры. Азия – родина трех мировых религий. Размещения населения и процессы урбанизации. Уровень хозяйственного развития и международная специализация стран. Новые индустриальные страны. Нефтедобывающие страны. Интеграционные группировки стран зарубежной Азии. Основные районы и направления сельского хозяйства. Особое значение ирригации. Транспорт и международные экономические связи. Непроизводственная сфера. Охрана окружающей среды и экологические проблемы, экологическая политика. Угроза обезлесения и опустынивания. Объекты Всемирного наследия. Субрегионы зарубежной Азии: Юго-Западная Азия, Южная Азия, Юго-Восточная Азия, Центральная и Восточная Азия. Специфика субрегионов.

Страны Азии. **Япония**. Краткая историческая справка. Территория, границы, положение, государственный строй. Население: особенности естественного движения, национального и религиозного состава. Особенности размещения населения и урбанизации. Главные городские агломерации и мегалополис Токайдо. Объекты Всемирного наследия. Место Японии в мировой экономике. Причины быстрого экономического роста. Характерные черты японской промышленности и особенности ее географии. Зависимость от внешних источников сырья. Структура и география

сельского хозяйства. Огромная роль рыболовства. Развитие и размещение транспорта. Особая роль морского транспорта. Международные экономические связи. Внутренние различия: страна с двумя «лицами». Тихоокеанский промышленный пояс и Внутренняя Япония. Особая роль острова Хоккайдо.

Китайская Народная Республика. Краткая историческая справка. Территория, границы, положение. Государственный строй. Природные условия и ресурсы. Специфика населения. Особенности воспроизводства и демографическая политика. Особенности национального состава. Особенности расселения, крупнейшие города. Особая роль зарубежных китайцев – хуацяо. Объекты Всемирного наследия. Хозяйство Китая: достижения и проблемы. Китай как растущий центр мирового хозяйства. Характеристика отраслевой структуры и география отраслей добывающей и обрабатывающей промышленности. Природные предпосылки для развития сельского хозяйства. Особое значение культуры риса. Главные сельскохозяйственные районы. Международные экономические связи; свободные экономические зоны Китая. Охрана окружающей среды и экологические проблемы. Объекты Всемирного наследия.

Республика Индия. Краткая историческая справка. Территория, границы, положение, государственный строй. Природные условия и ресурсы. Особенности воспроизводства населения. Демографический взрыв и его последствия. Трудности демографической политики. Сложный этнический и религиозный состав. Межэтнические и религиозные противоречия. Основные черты размещения населения: городское население. Крупнейшие города. Сельское население. Достижения и проблемы экономики Индии. Основные черты отраслевой структуры и географии промышленности. Главные отрасли и промышленные районы. Природные предпосылки для развития сельского хозяйства. Отраслевой состав сельского хозяйства и главные сельскохозяйственные районы. Непроизводственная сфера. Международные экономические связи. Внутренние различия. Экономические районы Индии и их специфика. Охрана окружающей среды и экологические проблемы. Объекты Всемирного наследия.

Тема 4. Северная Америка (3 часа)

Понятие об Англо-Америке и Латинской Америке.

Соединенные Штаты Америки. Краткая историческая справка. Территория, границы, положение. Государственный строй. Численность и воспроизводство населения. Специфика этнического и религиозного состава. Роль иммиграции в формировании населения. Основные черты размещения населения. Урбанизация в США и ее особенности. Главные города, агломерации и мегалополисы. Сельское население. Хозяйство США. Природные предпосылки для развития промышленности. Основные отрасли промышленности и их география. Промышленные пояса и главные промышленные районы. Условия для развития сельского хозяйства. География основных отраслей, сельскохозяйственные районы (пояса) и их специализация. Особенности транспортной системы. Сеть сухопутных магистралей. Морские порты. Международные экономические связи США. Загрязнение окружающей среды в США и меры по ее охране. Национальные парки и объекты Всемирного наследия. Внутренние различия. Экономические районы: Северо-Восток, Средний Запад, Юг, Запад. Особая роль Калифорнии.

Канада. Краткая историческая справка. Основные черты ее экономико-географического положения, государственного строя, природы, населения и хозяйства. Богатство природно-ресурсного потенциала. Большая роль добывающих отраслей и сельского

хозяйства – признаки страны переселенческого капитализма. Место Канады в мировом хозяйстве. Взаимозависимость экономики Канады и США.

Тема 5. Латинская Америка (4 часа)

Состав и общая характеристика региона. Географическое положение. Природные условия и ресурсы. Население: тип воспроизводства и проблемы с ним связанные. Неоднородность этнического и религиозного состава. Неравномерность в размещении населения и ее причины. Темпы и уровень урбанизация, крупнейшие городские агломерации. Ложная урбанизация. Современный уровень и структура хозяйства. Значение и место Латинской Америки в мировом хозяйстве, главные отрасли специализации. Главенствующая роль горнодобывающей промышленности, ее главные районы и отрасли. Обрабатывающая промышленность, основные отрасли и черты ее размещения. Особенности землевладения: латифундии и минифундии. Главные сельскохозяйственные районы и их специализация. Основные черты развития и размещения транспорта. Международные экономические связи. Охрана окружающей среды и экологические проблемы. Объекты Всемирного наследия. Деление Латинской Америки на субрегионы. Страны бассейна Амазонки и Ла-Платской низменности, Андские (Андийские) страны, Центральная Америка. Вест-Индия и Мексика.

Бразилия. Краткая историческая справка. Основные черты ее экономико-географического положения, государственного строя, природы, населения и хозяйства. Место Бразилии в экономике Латинской Америки и мировом хозяйстве. Характерные черты территориальной и отраслевой структуры хозяйства. «Промышленный треугольник». Города Рио-де-Жанейро и Сан-Паулу. Значительная роль машиностроения в экономике страны. Страна кофе. Недостаточное развитие транспортной системы. Объекты Всемирного наследия.

Тема 6. Африка (5 часов)

Общая характеристика региона. Территория, границы и географическое положение. Политическая карта, пограничные споры и конфликты. Особенности государственного строя. Природные условия и ресурсы как важнейшая предпосылка экономического развития стран Африки. Хозяйственная оценка полезных ископаемых, земельных, агроклиматических и лесных ресурсов. Население: демографический взрыв и связанные с ним проблемы. Особенности этнического и религиозного состава населения. Особенности размещения населения. Место и роль Африки в мировом хозяйстве. Главные отрасли специализации. Преобладающее значение горнодобывающей промышленности, основные отрасли и районы размещения. Особенности сельского хозяйства. Монокультура земледелия – причина деградации земель. Транспортные проблемы Африки. Непроизводственная сфера. Охрана окружающей среды и экологические проблемы. Заповедники и национальные парки. Объекты Всемирного наследия. Международные экономические связи. Субрегионы Африки: Северная, Западная, Восточная, Центральная и Южная Африка. Их специфика.

Южно-Африканская Республика (ЮАР) – единственная экономически развитая страна Африки. Краткая историческая справка. Основные черты ее экономико-географического положения, государственного строя, природы, населения и хозяйства. Богатейшие природные ресурсы: алмазы, золото, каменный уголь, рудные ископаемые. Доминирование горнодобывающей отрасли. «Черное большинство» и «белое меньшинство».

Республика Кения – типичная развивающаяся страна Африки. Краткая историческая справка. Основные черты ее экономико-географического положения, государственного строя, природы, населения и хозяйства. Богатейший рекреационный потенциал и его использование.

Тема 7. Австралия и Океания (3 часа)

Австралия. Краткая историческая справка. Территория, границы, положение. Политическая карта. Государственный строй. Богатство природных ресурсов и нехватка воды. Хозяйственная оценка природных условий и ресурсов. Особенности воспроизводства, состава и размещения населения. Мигранты. Место в мировом хозяйстве, главные отрасли специализации. Международные экономические связи. Охрана окружающей среды и экологические проблемы. Объекты Всемирного наследия.

Тема 8. Россия в современном мире

Экономико-географическая история России. Роль России в мировом хозяйстве и ее изменение. Россия на современной политической и экономической карте мира. Отрасли международной специализации России. Международные связи России

СТРУКТУРА КУРСА

№	Основные разделы	Число часов
1	Страны современного мира	4
2	География населения мира	4
3	Взаимодействие общества и природы.	8
4	Общая характеристика современного мирового хозяйства	13
5	Глобальные проблемы человечества.	6
6	Политическая карта мира	2
7	Региональная часть. Зарубежная Европа	34
	Всего:	68

Тематическое планирование уроков географии в 10 - 11 классах

Часть 1.

№ п\п	Тема урока	Дата план	Дата факт
1.	Введение		
2.	Современная политическая карта мира. Многообразие стран современного мира.		
3.	Влияние международных отношений на политическую карту мира		
4.	Типология стран. Политическая география.		
	География населения мира		
5.	Численность населения.		
6.	Воспроизводство населения.		
7.	Состав (структура) населения.		
8.	Формы расселения. Размещение и миграции населения		
	Взаимодействие общества и природы.		
9.	Взаимодействие общества и природы. История.		
10.	Природно-ресурсный потенциал. Оценка мировых природных ресурсов		
11.	Рудные полезные ископаемые.		
12.	Нерудные полезные ископаемые.		
13.	Земельные ресурсы.		
14.	Биологические ресурсы		
15.	Ресурсы Мирового океана		
16.	Загрязнение окружающей среды.		
	Мировое хозяйство.		
17.	Мировое хозяйство.		
18.	Международное географическое разделение труда		
19.	Научно-техническая революция и мировое хозяйство		
20.	Отраслевая структура мирового хозяйства. Топливо-энергетическая промышленность.		
21.	Металлургия мира		
22.	Машиностроение мира		
23.	Химическая и лесная промышленность		

24.	Легкая промышленность		
25.	Сельское хозяйство: растениеводство и животноводство.		
26.	Сельское хозяйство развитых и развивающихся стран		
27.	Виды транспорта.		
28.	Транспорт и мировое хозяйство.		
29.	Международные экономические отношения.		
	Глобальные проблемы человечества.		
30.	Глобальные проблемы человечества. Взаимосвязь глобальных проблем.		
31.	Проблема сохранения мира		
32.	Экологическая проблема. Демографическая проблема.		
33.	Проблема сырья и энергии. Продовольственная проблема		
34.	Проблема общей отсталости развивающихся стран. Проблема освоения		
35.	Проблема освоения космоса и Мирового океана.		

Часть 2. Региональный обзор мира (11 класс)

№ п\п	Тема урока	Дата план	Дата факт
36.	Этапы формирования политической карты		
37.	Регионы мира и международные отношения		
	Зарубежная Европа		
38.	Состав и ЭГП. Зарубежной Европы		
39.	Население. Природные условия.		
40.	Хозяйство и внутреннее различие		
41.	Отсталые районы. Районы нового освоения.		
42.	Субрегионы зарубежной Европы: Западная.		
43.	Центрально-Восточная Европа.		
	Зарубежная Азия.		
44.	ЭГП. Природные условия.		
45.	Население.		

46.	Центры экономической мощи.		
47.	Китай. Сельское хозяйство. Внутреннее различие		
48.	Внутреннее различие.		
49.	Япония		
50.	Территориальная структура хозяйства.		
51.	Индия.		
52.	Сельское хозяйство Индии.		
	Африка		
53.	ЭГП. Природные условия Африки		
54.	Население		
55.	Хозяйство		
56.	Северная Африка.		
57.	Тропическая Африка.		
	Северная Америка		
58.	США. ЭГП. Население.		
59.	Общая характеристика хозяйства. География промышленности.		
60.	Канада.		
	Латинская Америка		
61.	ЭГП. Природные условия.		
62.	Население		
63.	Общая характеристика хозяйства		
64.	Бразилия.		
	Австралия и Океания.		
65.	ЭГП. Природные условия		
66.	Австралия		
67.	Океания		
	Россия в современном мире		
68.	Роль России в мировом хозяйстве		

ИНФОРМАЦИОННО – МЕТОДИЧЕСКОЕ ОБЕСПЕЧЕНИЕ

№п/п	Название
1	Е.М. Домогацких Программа по географии для 6-10 классов общеобразовательных учреждений Москва «Русское слово» 2008г
2	Учебник Е.М. Домогацких Экономическая и социальная география мира. ч.1 «РС»
3	Учебник Е.М. Домогацких. Экономическая и социальная география мира. ч.2 «РС»
4	Атлас 10 класс. С комплектом контурных карт
5	CD Экономическая и социальная география мира. 10 класс
6	Евразия. Политическая карта. Интеракт.нагл.пос
7	Африка. Политическая карта. Интеракт.нагл.пос.
8	Зарубежная Европа.Соц-эконом.карта. Интеракт. нагл. пос
9	Политическая карта мира. Интеракт.нагл.пос.
10	Северная Америка. Политическая карта. Интеракт. нагл. пос.
11	Физическая карта мира. Интеракт.нагл.пос.
12	Южная Америка. Политическая карта. Интеракт. нагл. пос.
13	Австралия.Социально-эконом.карта. Интеракт. нагл. пос
14	DVD Виртуальная школа Кирилла и Мефодия Уроки географии 10 класс

ДОПОЛНИТЕЛЬНЫЕ ИСТОЧНИКИ ИНФОРМАЦИИ

1	(DVD) «Большая энциклопедия Кирилла и Мефодия 2009»
---	---